

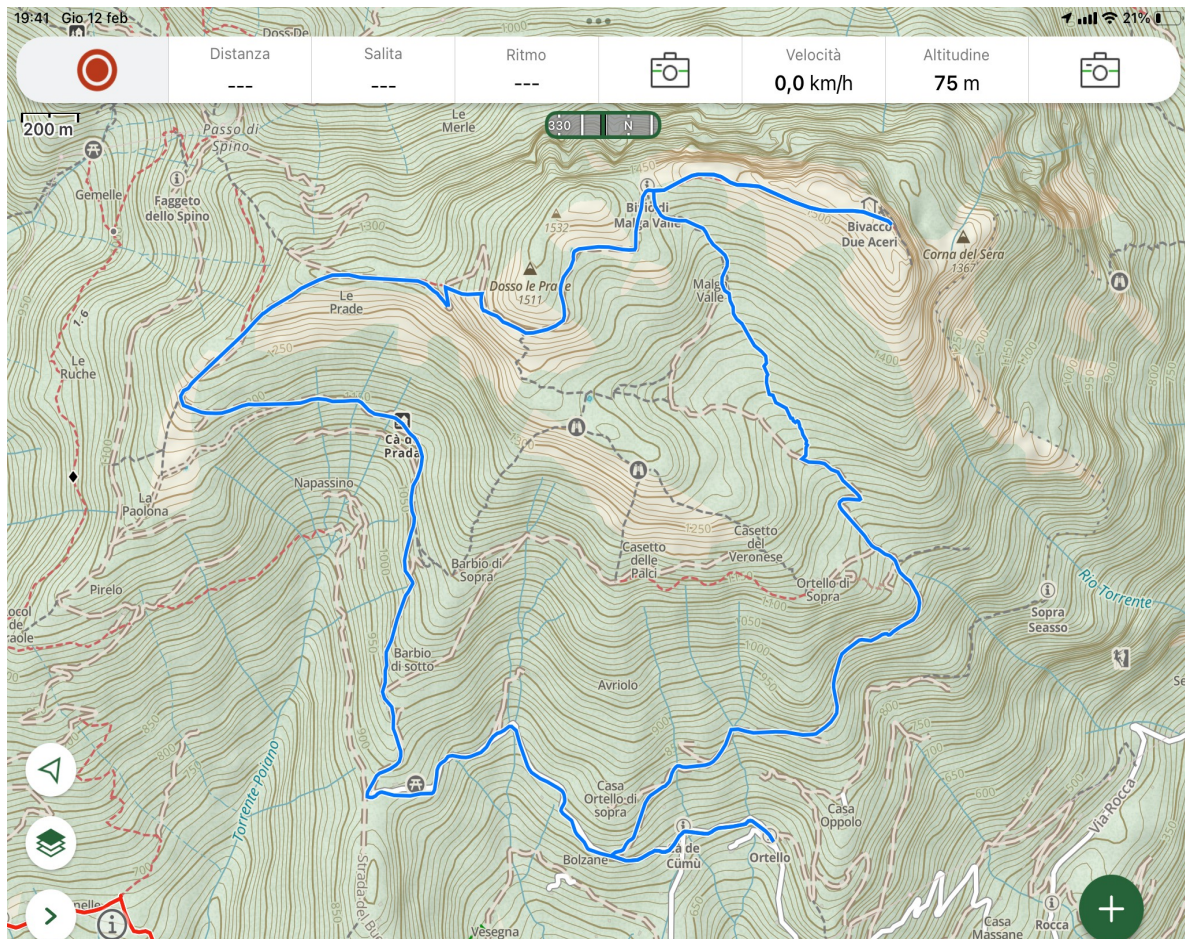
# MAGGIO 2026

## 06 - MAGGIO – 2026

### MONTE PIZZOCCOLO

Partenza loc. Ortello, carrabile n.206, carrareccia 211 fino malga Valle, dorsale 287 fino monte Pizzoccolo e bivacco Due Aceri, ritorno n. 287 passando da Ca' di Prada fino incrociare 206 che ci porta punto di partenza. Dislivello D+ 940mt Difficoltà E - EE alcuni tratti Km 11,80

Accompagnatori : Orsetti Giuliano, Meggiolaro Paolo, Belloni Carlotta, Groppo Celeste, Mettifogo Tiziana, Tecchio Valentino



### 13 - MAGGIO – 2026

#### GIAZZA - RIFUGIO LAUSEN

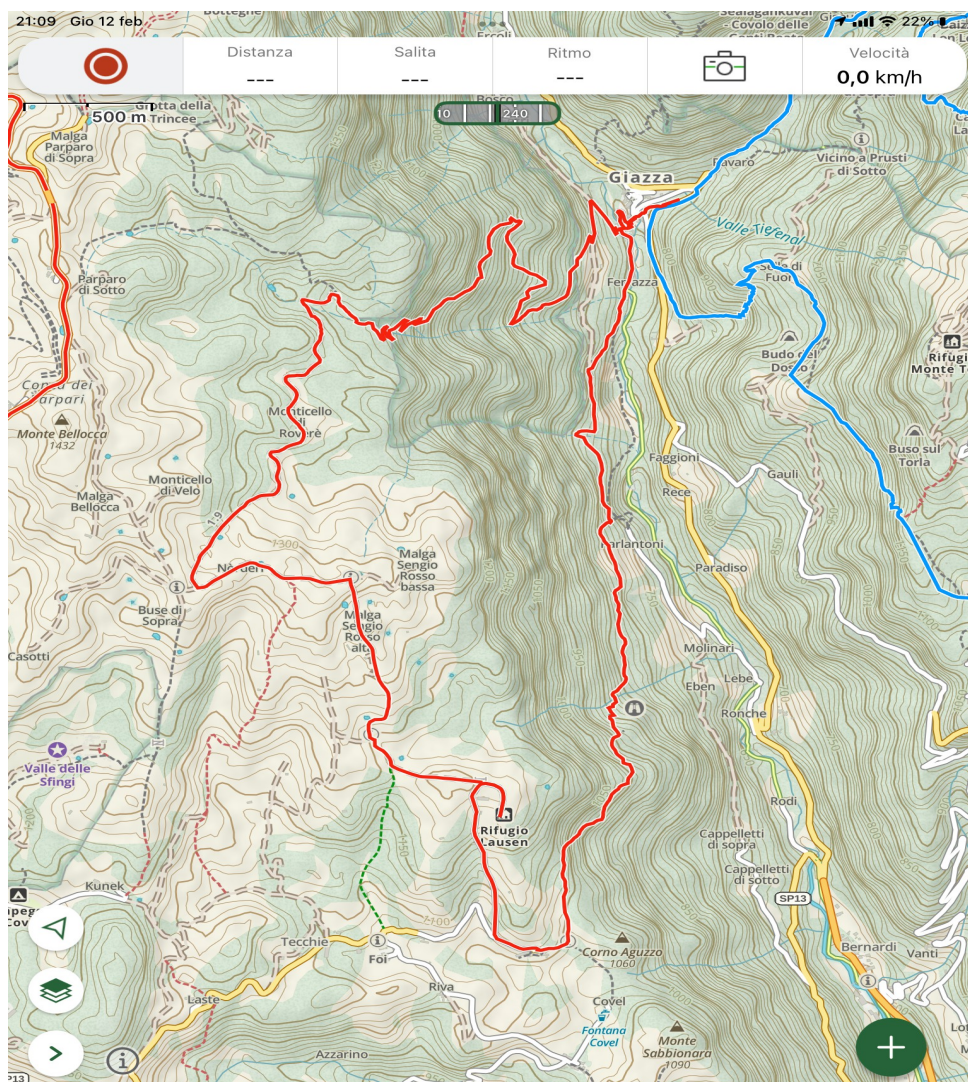
Partenza da Piazza, dopo ponte sul Prognosticano si prende n. 251 che in leggera salita ci porta a Pozze e subito dopo sulla dx su carrareccia fino al rif. Lausen. Si prosegue in quota fra sentieri e carrarecce toccando malga Sengio Rosso Alto

poi loc. Norderi e proseguendo con direzione nord fino Monticello di Rovere e finalmente si imbecca il sent. E5 che ci porterà fino al punto di partenza.

Dislivello D+ 650mt Difficoltà T - E

Km 13,00

Accompagnatori : Orsetti Giuliano, Meggiolaro Paolo, Belloni Carlotta, Groppo Celeste, Mettifogo Tiziana, Tecchio Valentino



20 - MAGGIO – 2026

**MONTE TELEGRAFO - CIMA DI LOBBIA - RIFUGIO TORLA**

Partenza da via Cavallara di Durlo. Sent. 209 fino al bivio dove si prende 213 che raggiunge monte Telegrafo. Si prosegue con 213

fino bivio con 206 che raggiunge monte Porto e cima di Lobbia. Proseguiamo in discesa su 205 fino deviazione per ex pista fondo

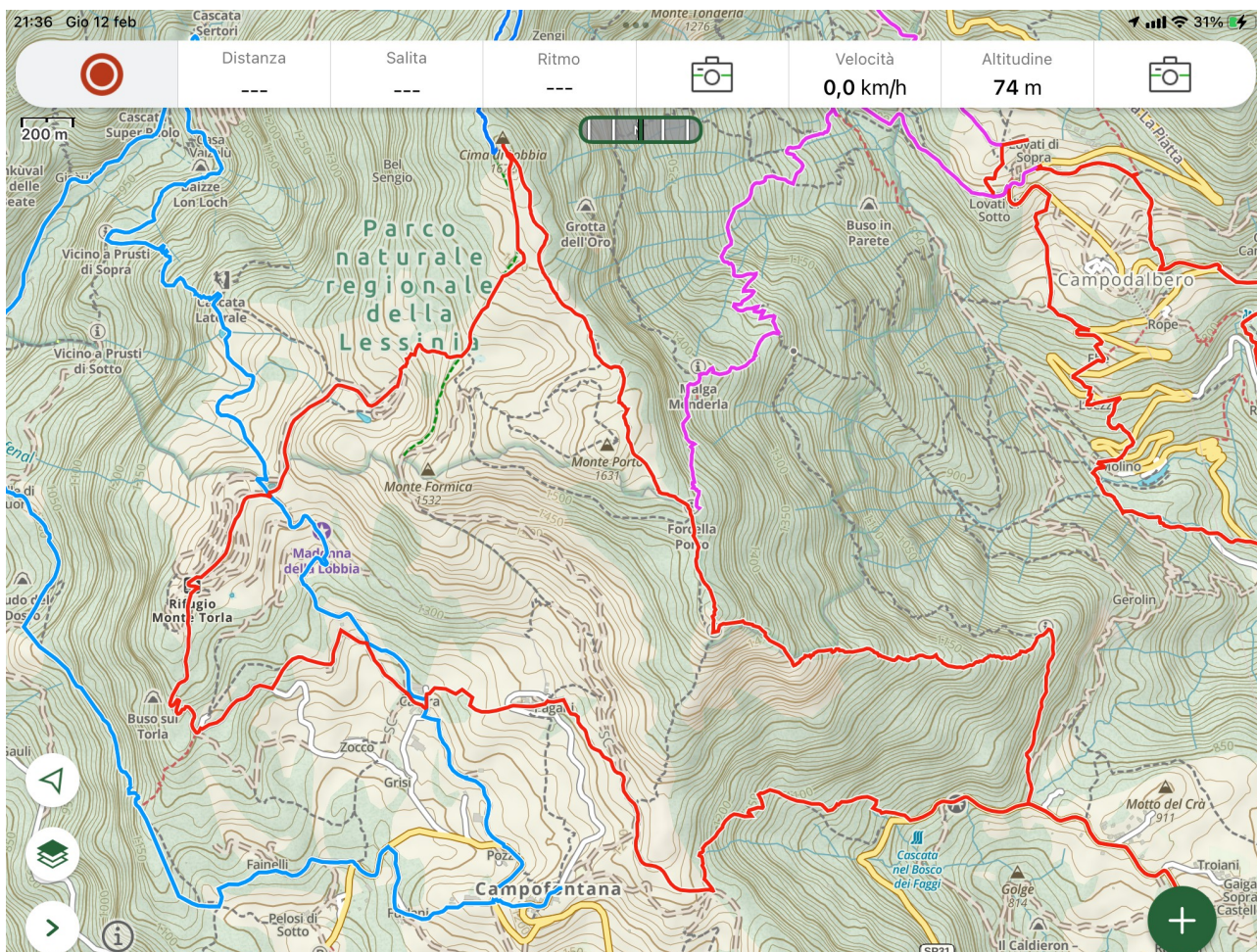
per raggiungere in seguito Rifugio Torla. Passeremo dalle contrade Casara e Pagani fino inserirsi nel 205 . Scenderemo ora dalla val

Casarola per raggiungere la Prov.31 che ci porta al punto di partenza.

Dislivello D+ 788+150mt Difficolta E - T

Km 15,00

Accompagnatori : Orsetti Giuliano, Meggiolaro Paolo, Belloni Carlotta, Groppo Celeste, Mettifogo Tiziana, Tecchio Valentino



27 - MAGGIO - 2026

**SOSPESA PER TREKKING ARCIPELAGO TOSCANO**