

01 - APRILE - 2026

ALTIPIANO DI LAVARONE - DRAGO DI MARTALAR

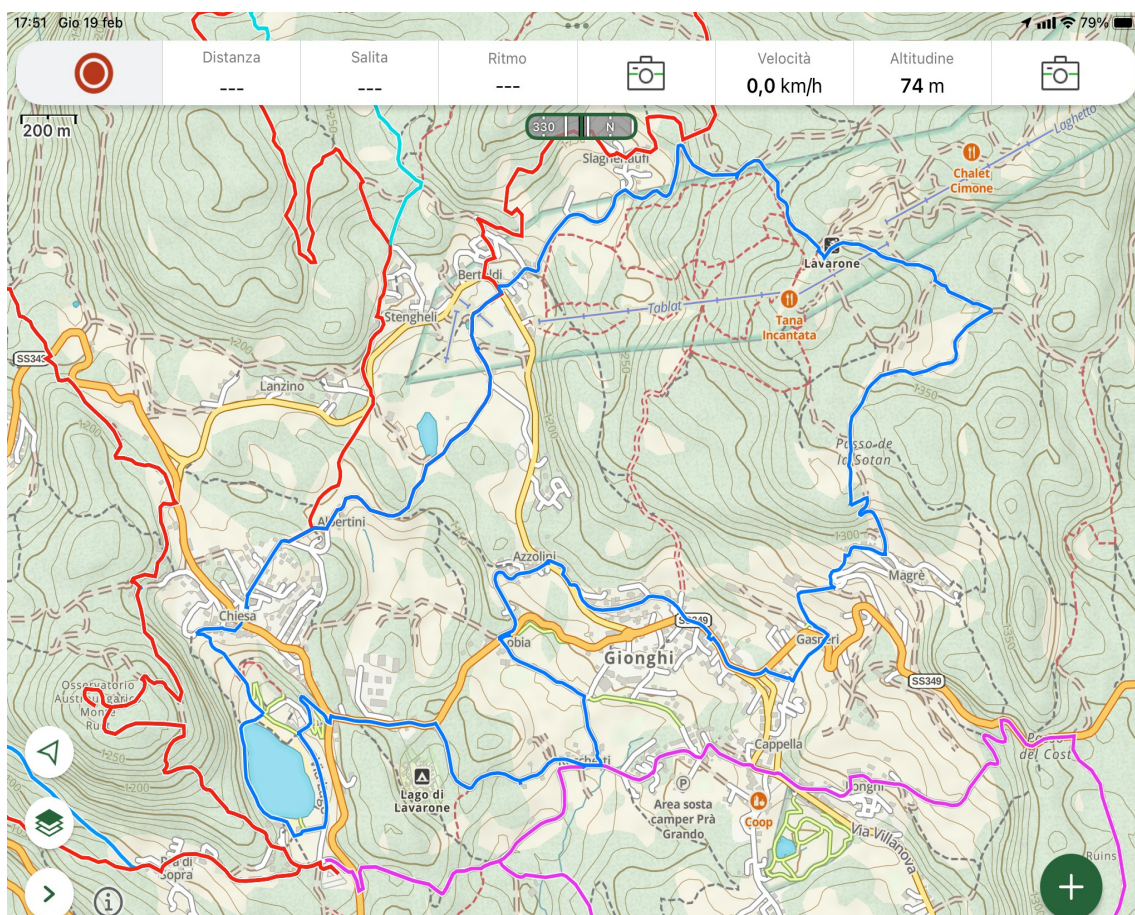
Partenza da Chiesa e subito si va al lago di Lavarone girandolo. Si prosegue per loc. Rocchetti, Tobia, Azzolini, via Reutele a Gionghi, Gasperi, Magrè tutto su carrabili e carrarecce fino arrivare passo Sotan. Si prosegue su carrareccia arrivando al Drago di Martalar per poi proseguire passando da Slaghenaufi, Bertoldi, Albertini e punto di partenza.

Dislivello D+ 370mt Difficoltà T - E

Km 12,00

Direttore di escursione: Belloni Carlotta

Accompagnatori : Orsetti Giuliano, Meggiolaro Paolo, Groppo Celeste, Mettifogo Tiziana, Tecchio Valentino



08 - APRILE - 2026

CASCATA DEI PAPALINI - ZONA DI MARANA

Partenza dal primo tornante della strada di Campodalbero dopo Ferrazza. Si raggiunge su carrarecchia loc. Papalini e si prosegue verso sud passando da Pozza e raggiungendo poi il promontorio di Motto del Zancon. Continuiamo aggirando la Val Perli per raggiungere Meceneri.

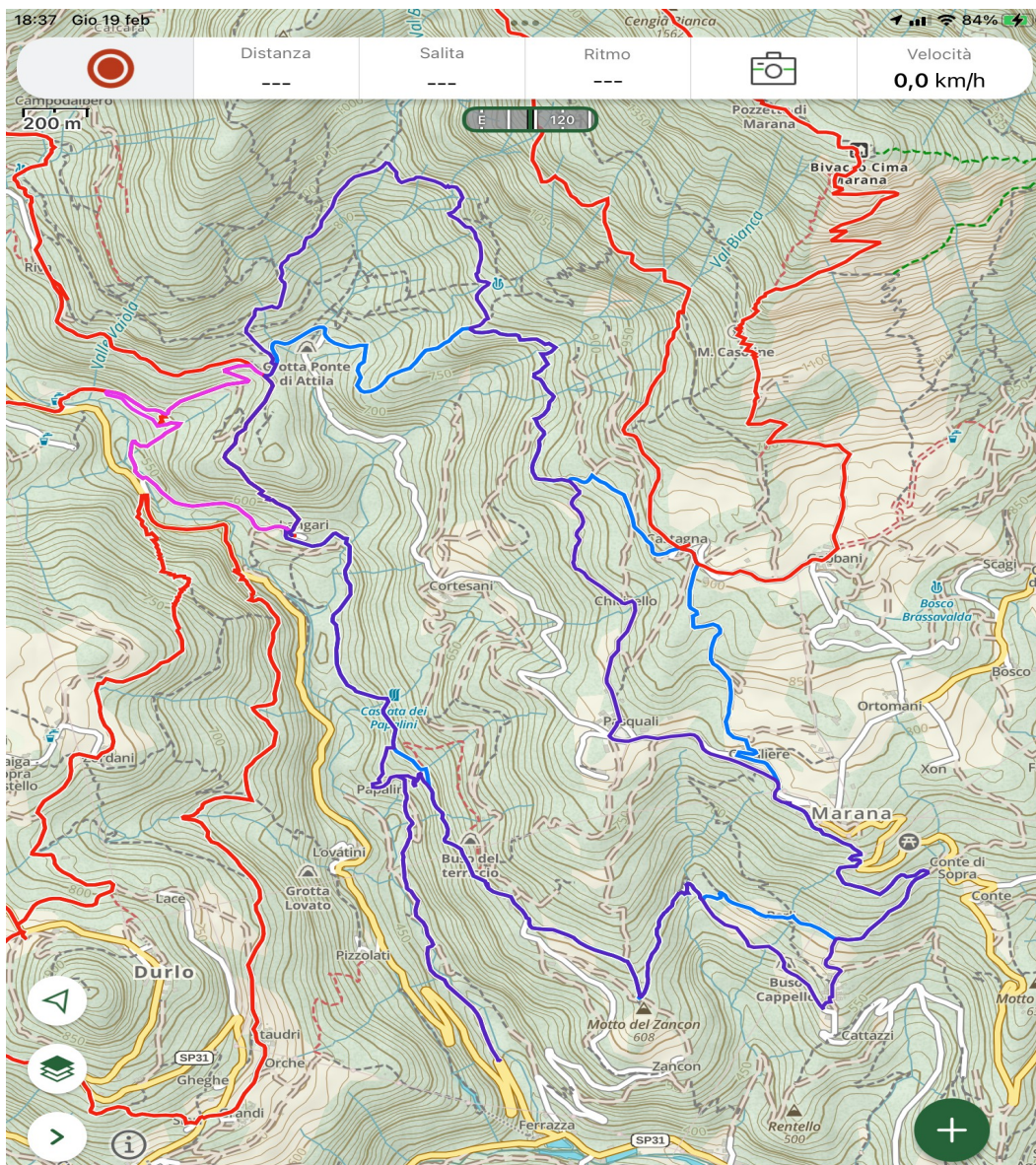
Da lì su carrarecchia arriviamo ai sobborghi di Marana e proseguiamo con direzione Nord per Pasquali, Chicivello. A Chicivello prendiamo carrarecchia Di sx e sempre con direzione nord in dorsale passeremo la val Grabe, val Bianca, val Zanconati e valle delle Marogne da dove con largo aggiramento della valle arriveremo a Zanconati. Da lì scenderemo a Langari e poi raggiungeremo la cascata dei Papalini. Ancora poca strada e arriveremo al punto di partenza.

Dislivello D+ 920mt Difficoltà E

Km 13,00

Direttore di escursione : Orsetti Giuliano

Accompagnatori: Meggiolaro Paolo, Belloni Carlotta, Groppo Celeste, Mettifogo Tiziana, Tecchio Valentino



15 - APRILE - 2026

CASTELBRANDO - CISON DI VALMARINO

Partenza parcheggio Capitello Via San Silvestro a Cison di Vamarino e passando per la contrada di Via Campomolino e via Serenissima si imbocca il Sentiero dell'acqua fino al piazzale delle Penne Mozze . Poi si prosegue il sentiero alla Cascata del Pissol (indicato da segnavia) . Alla cascata si riitorna sul sentiero per un breve tratto e si prende il segnavia Chiesetta(capitello) di San Gaetano dove ci si ferma per il pranzo. Il rientro prosegue per il sentiero fino al piazzale Penne Mozze e si riprende il Sentiero della via dell'acqua (fatto in andata)fino al parcheggio di partenza.
Ore 15,30 è fissata la visita con guida al castello di Castelbrando.

Dislivello D+ 547 mt Difficoltà T - E

Km 9,50

Direttore di escursione: Belloni carlotta

Accompagnatori : Orsetti Giuliano, Meggiolaro Paolo, Groppo Celeste, Mettifogo Tiziana, Tecchio Valentino



22 - APRILE - 2026

MONTE LEFRE - CASTEL IVANO

Partenza da fine via Scura di Ivano Fracena. Con sentiero 329 saliremo fino ai Forti e Trincee di guerra e poi fino al monte Lefre.

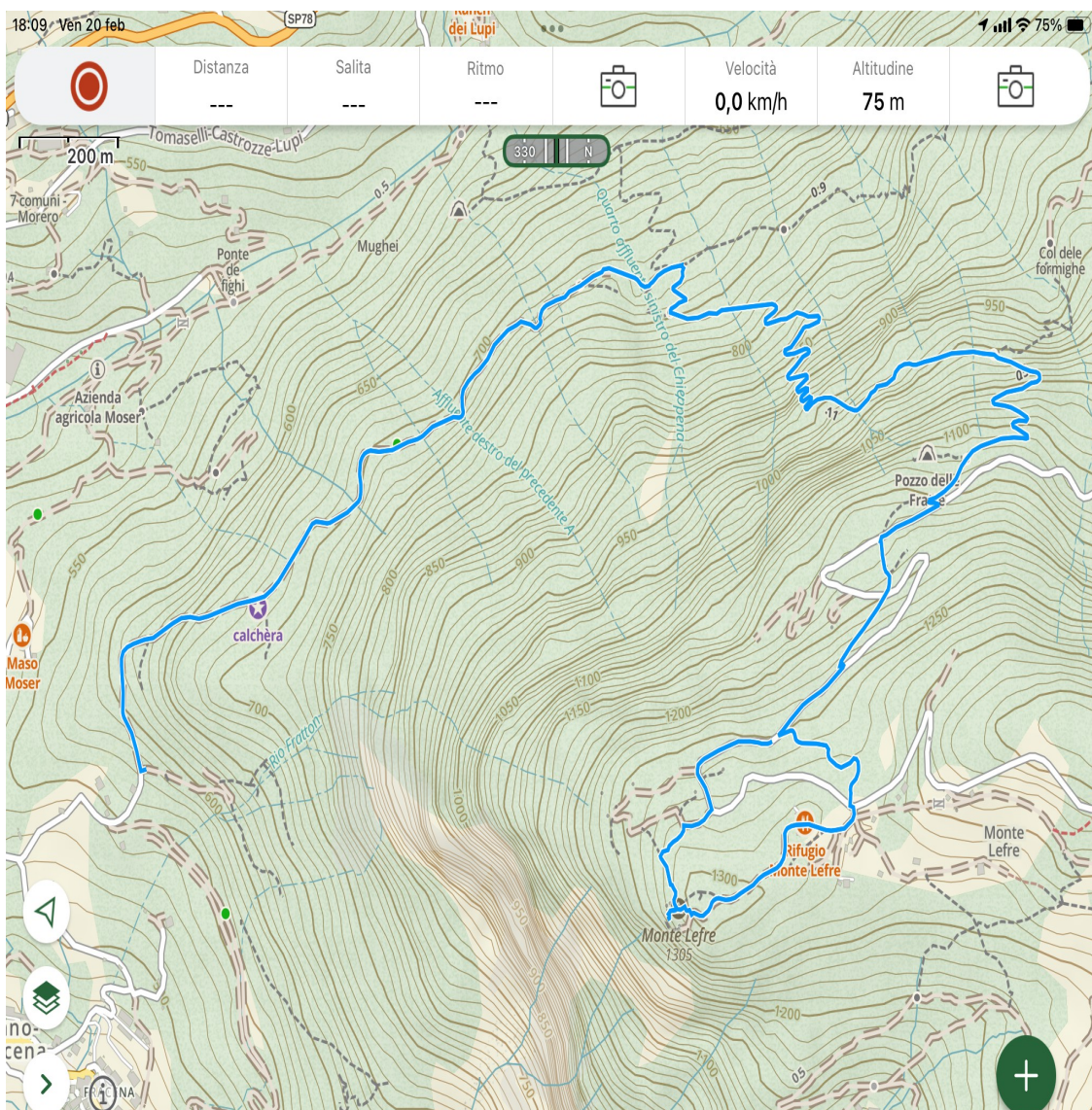
Dalla cima con sent. 330 raggiungeremo il rif. Monte Lefre per poi proseguire sul medesimo sentiero dell'andata.

Dislivello D+ 800mt. Difficoltà E

Km 11,00

Direttore di escursione: Meggiolaro Paolo

Accompagnatori : Orsetti Giuliano, Belloni Carlotta, Groppo Celeste, Mettifogo Tiziana, Tecchio Valentino



29 -APRILE - 2026

LAGHETTO ROANA - BATTERIE ROSSOPAN - CROCE CIVELLO - CASARA GRUPPAC

Partenza dal parcheggio laghetto di Roana e con carrareccia raggiungeremo Ponte del Martin, Malga dei Quarti, Abisso Spiller.

Batterie Rossapoan, Casermette, Croce del Civello, Casara Gruppach e laghetto di Roana.

Possibilità formazione secondo gruppo che accorcia passando da malga Verena (tratto viola)

Dislivello D+980mt Difficoltà E

Km 19,50

Direttore di escursione: Meggiolaro Paolo

Accompagnatori : Orsetti Giuliano, Belloni Carlotta, Groppo Celeste, Mettifogo Tiziana, Tecchio Valentino

