

LUGLIO 2026

mercoledì 01 - LUGLIO - 2026

GRUPPO DEI LAGORAI - LAGHETTO DI FORCELLA MAGNA

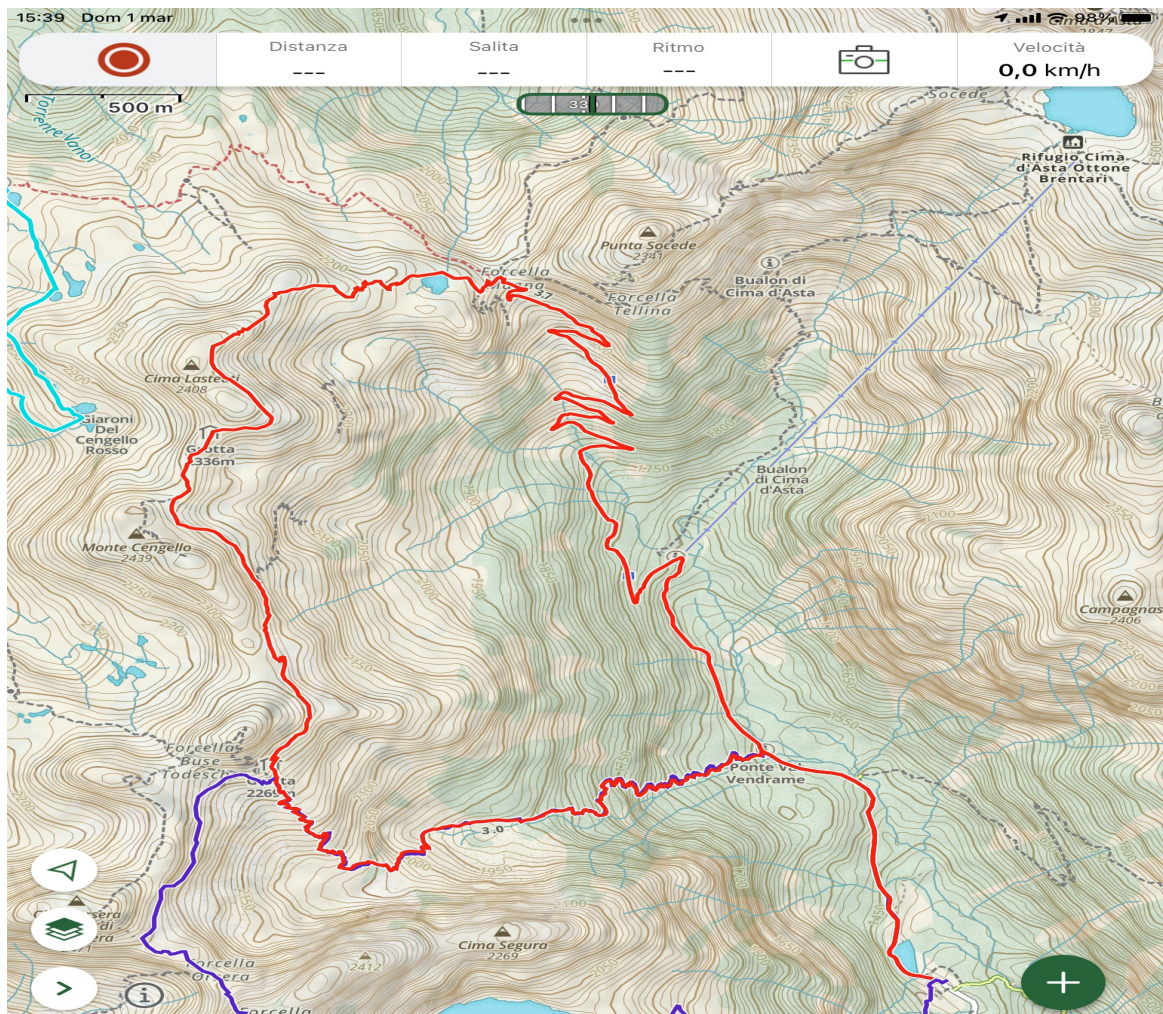
Partenza dal parcheggio di Malga Sorgazza. Risaliamo sul 327 in leggera pendenza la valle del torrente Grigno fino al Ponte Val Vendrame dove imbocchiamo il 360 con direzione Forcella Busa Tedesche. Arrivati ai piedi della Tombola Nera prima della Forcella devieremo a dx sul 373 che ci porterà al Laghetto di Forcella Magna. Superata la Forcella Magna continueremo la ns escursione sul 380 e percorreremo in discesa una carrabile di montagna che ci porterà al punto di partenza.

Dislivello D+ 1024mt Difficoltà E - EE

Km 14,60

Direttore di escursione: Belloni Carlotta

Accompagnatori : Orsetti Giuliano, Meggiolaro Paolo, Groppo Celeste, Mettifogo Tiziana, Tecchio Valentino



mercoledì 08 - LUGLIO – 2026

CIMA TERRAZZO - MALGA TERRAZZO - MALGA FRASELLE DI SOTTO - RIF. BERTAGNOLI

Partenza dal rif. Bertagnoli alla Piatta da dove sul 207 con breve salita giungeremo al passo del Mesole. Giunti sul sentiero di arroccamento

202 lo percorreremo fino al passa Ristele passando sotto La Bella Lista e aggirando il Granmolon. Continueremo sempre sul 202 fino ad immetterci

sul 282 che passa zona Monte Terrazzo che risaliremo su traccia fino alla spianata della cima. Ora si scenderà su buona discesa fino a Rif. Malga

Terrazzo dove ci si può fermare per mangiare a sacco. Si continuerà sul 281 che corre a mezzacosta sulla Val Fraselle fino a giungere a malga

Fraselle di Sotto e poi passo Scagina. Ci rimane ora ultimo tratto sul 221 che ci porta al punto di partenza.

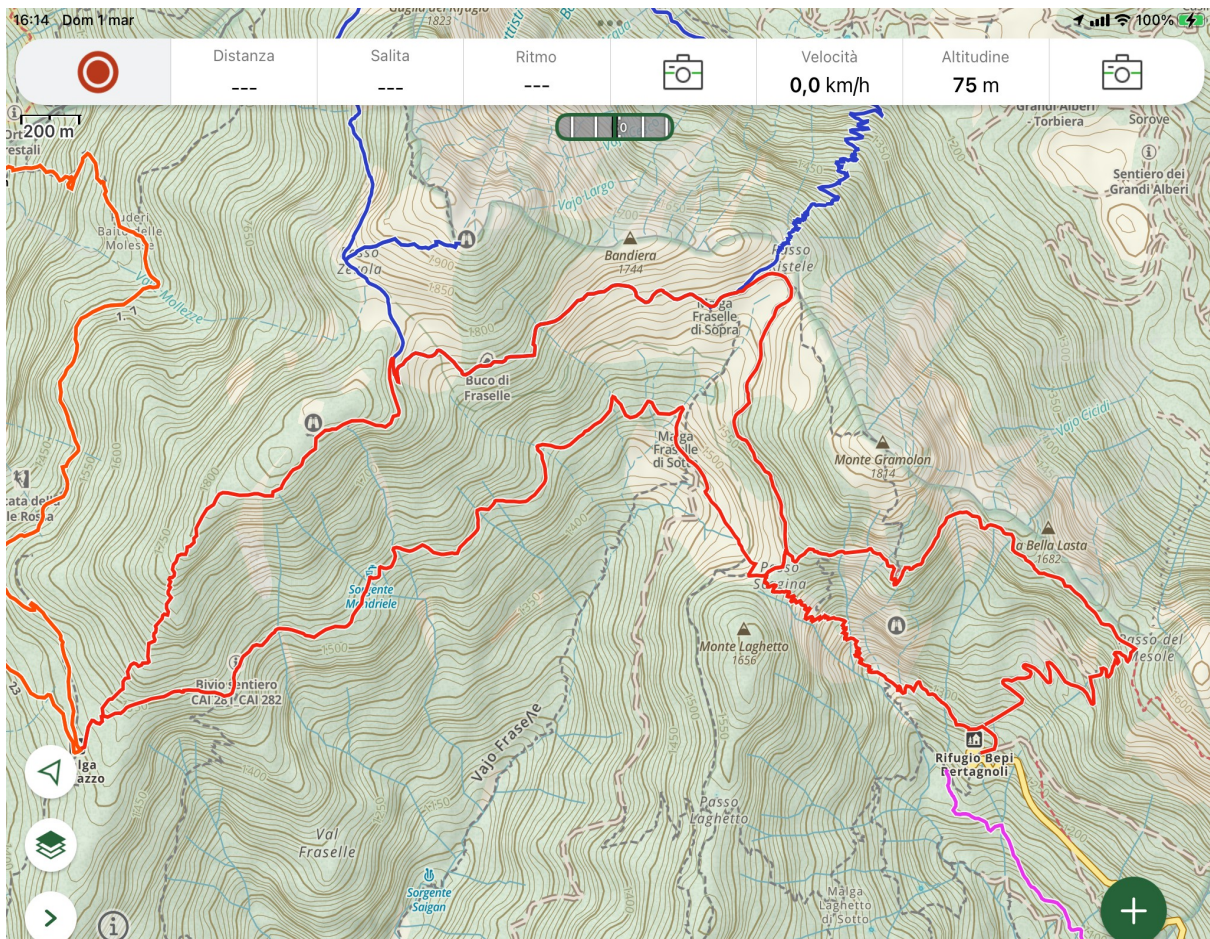
Dislivello : D+ 290+350+150mt di saliscendi brevi ultima parte

Difficoltà : E - EE

Km 13,50

Direttore di escursione : Orsetti Giuliano

Accompagnatori : Meggiolaro Paolo , Belloni Carlotta, Groppo Celeste, Mettifogo Tiziana, Tecchio Valentino



mercoledì 15 luglio

LAGO DI CALAITA-CIMA TOGNAZZA-CIMA TOGNOLA

Partenza dal Lago di Calaita, sent. 350, Malga Scanaiol, sent. 9, forcella Scanaiol, Cima Tognazza, Cima Tognola,

Rif. Ristorante Tognola, sent. 9, Malga Tognola, forcella Scanaiol e ritorno lago Calaita.

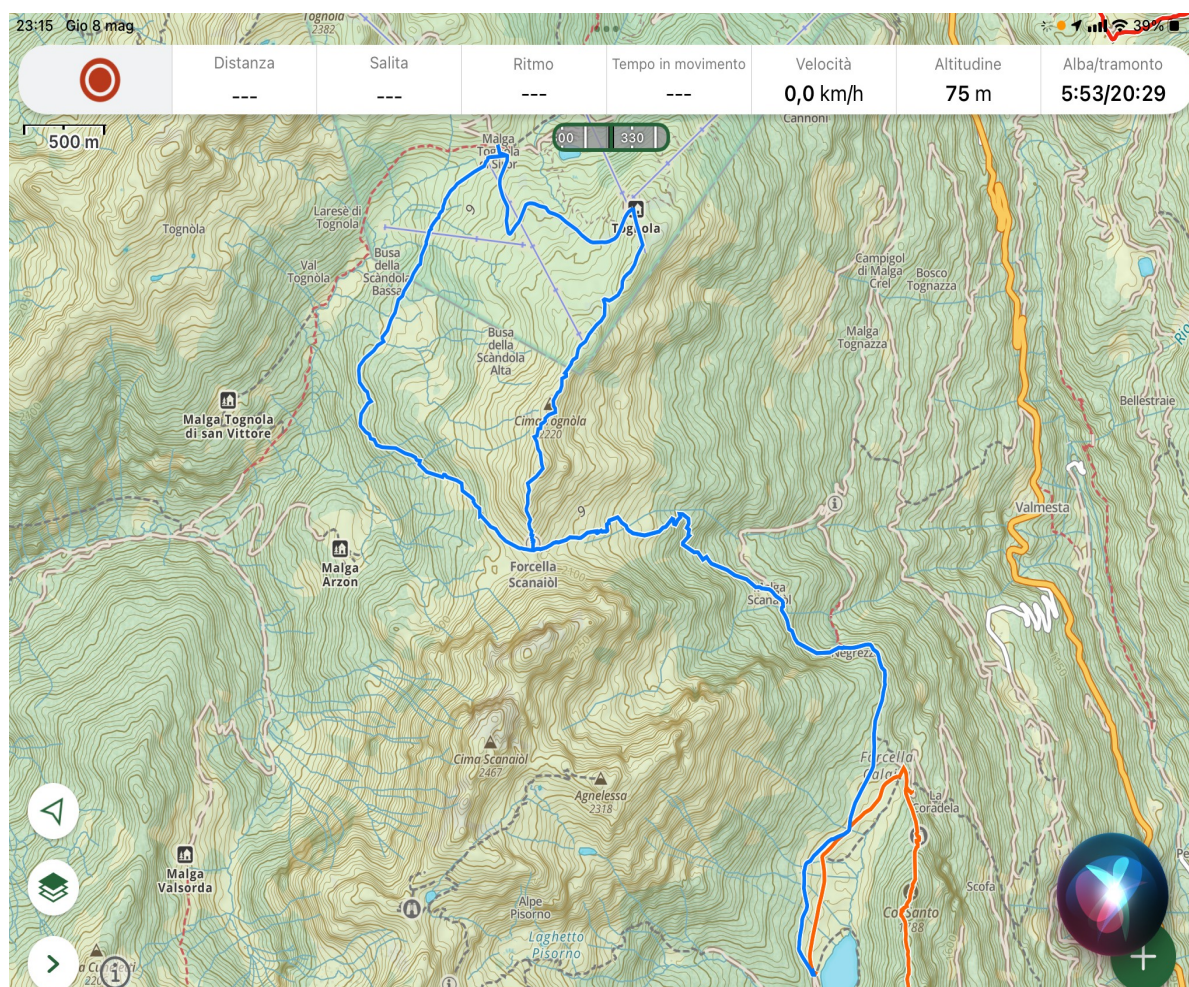
Dislivello. D+ 625mt + 210mt di salita non continuativa

Difficoltà E - EE alcuni tratti

Km 17,00

Direttore di escursione Meggiolaro Paolo

Accompagnatori : Orsetti Giuliano, Belloni Carlotta, Groppo Celeste, Mettifogo Tiziana, Tecchio Valentino



DAL 20 AL 23 LUGLIO TREKKING AL CATINACCIO

Direttore di escursione Meggiolaro paolo

Mercoledì 29 luglio CON PULLMAN BETTINI

29 - LUGLIO - 2026

MADONNA DI CAMPIGLIO - CINQUE LAGHI

La partenza è dal centro di Madonna di Campiglio dove prenderemo l'impianto a fune "Cinque Laghi" che si trova a fianco del vecchio Hotel Savoia.

Noi faremo il giro nella versione più classica e non toccheremo gli altri laghi nel giro più lungo, naturalmente più impegnativo ma anche più appagante.

Usciti dall'impianto a Baita Natalia prenderemo il sentiero 232 che quasi in piano ci porta al primo lago, Lago Ritorto 2060mt, proseguiamo adesso in salita

per il secondo, Lago Lambin 2337mt, continuano adesso il leggera salita fino Bivacco Serodoli, ed lì vicino al terzo e quarto, Lago Serodoli 2374mt e

Lago Gelato 2401mt. Ora con una quasi inversione ad U e su sentiero 217 inizieremo a scendere. A quota 2248 troveremo il piccolo Lago Nero, che a rigor di

logica sarebbe il quinto, ma viene considerato in alternativa al Lago Gelato se si fa o no in quanto per lo stesso ci vuole una piccola deviazione.

Si prosegue ora sempre sul 217 ed in discesa fino al Lago di Nambino con annesso rifugio 1775mt. e poi sempre su Val Nambino fino incrociare

il sentiero panoramico di Campiglio da dove scenderemo in paese.

Dislivello D+ 450mt D-880mt

Difficoltà E

Km 10,80

Direttore di escursione Meggiolaro Paolo

Accompagnatori : Orsetti Giuliano, Belloni Carlotta, Groppo Celeste, Mettifogo Tiziana, Tecchio Valentino

